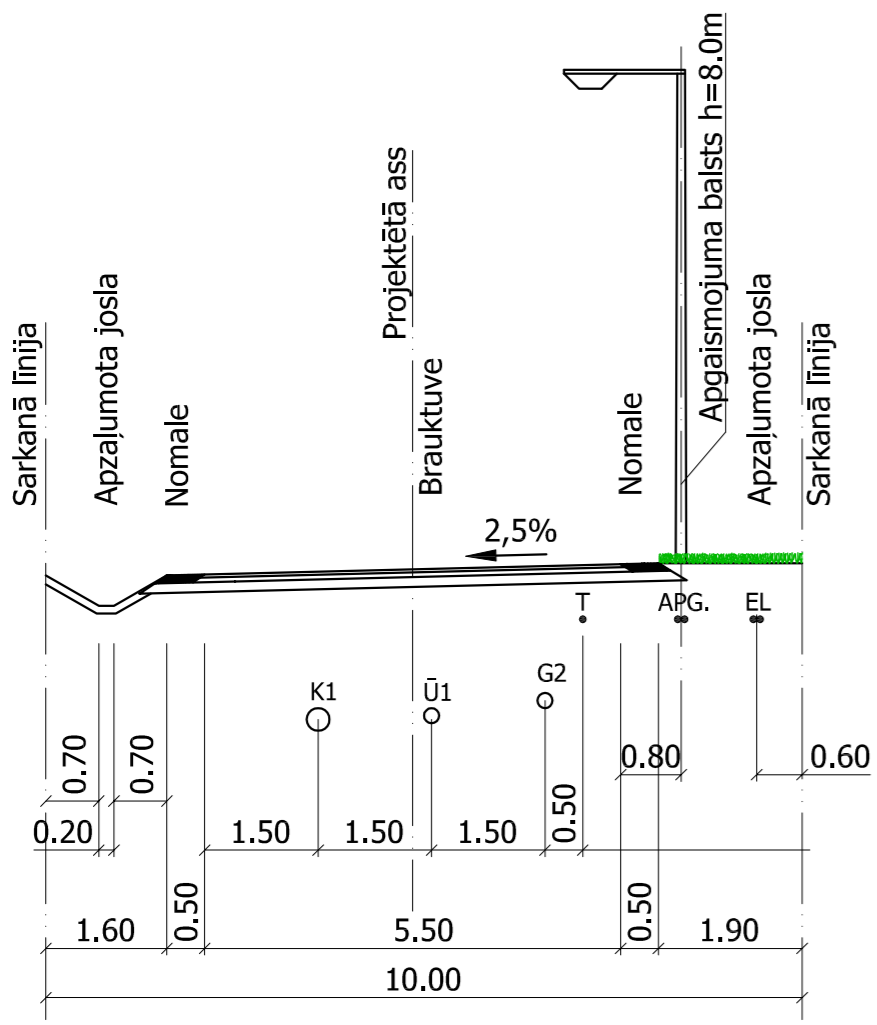
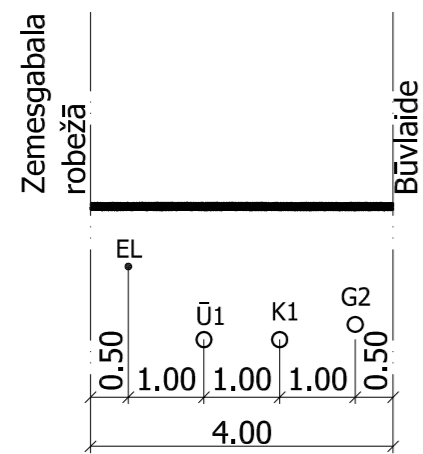


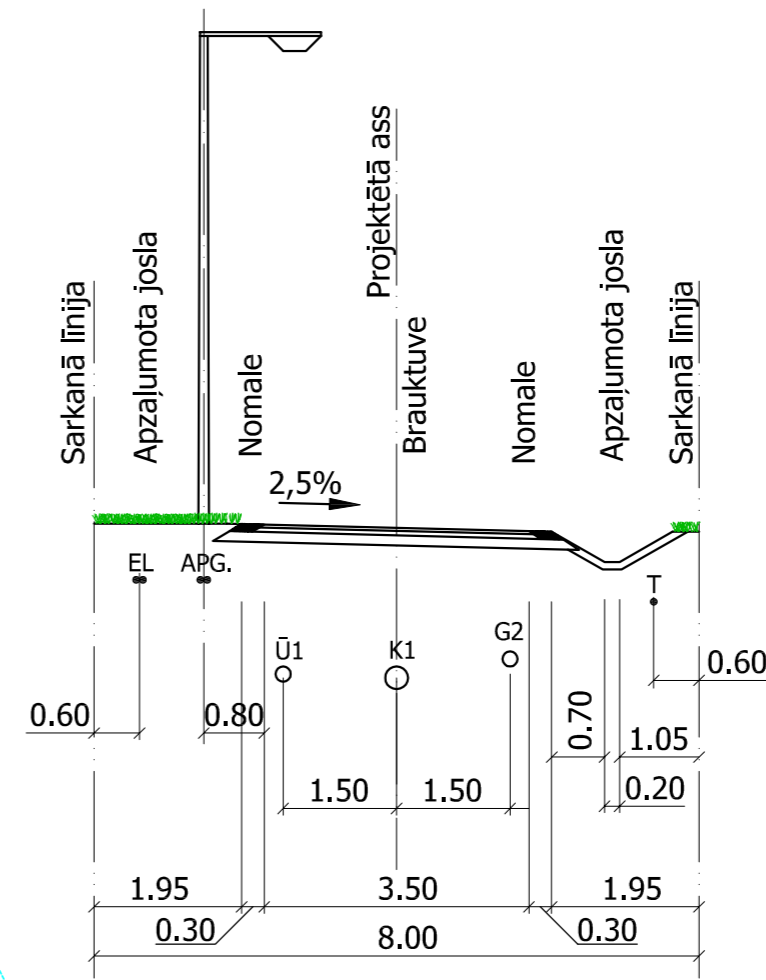
Pamatprofils pie sarkano līniju platuma 10.0m\*  
A-A, M1:100




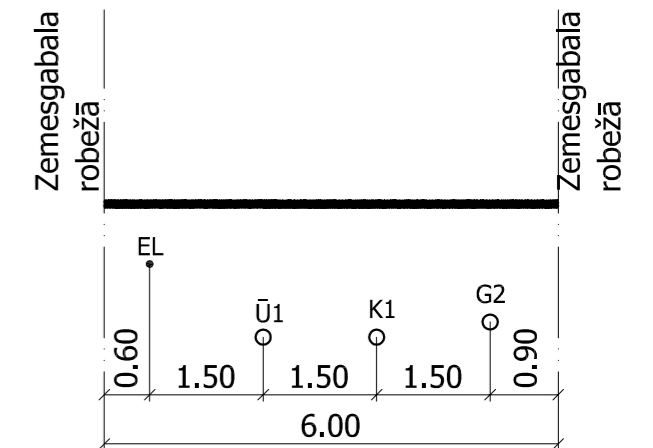
Inženierkomunikāciju koridors  
C-C, M1:100



Pamatprofils pie sarkano līniju platuma 8.0m\*  
B-B, M1:100



Inženierkomunikāciju koridors  
D-D, M1:100



PASKAIDROJUMI

1. LKS 92 koordinātu sistēma, m.k. = 0.999605.
2. Baltijas augstumu sistēma.
3. Horizontāles parādītas pa 0.5 m.
4. Uzmēršana veikta 2013.gada 26.aprīlī 4.5 ha platībā.
5. Pazemes komunikācijas aspektos dabā un saskaņotas ar ekspluatējošām organizācijām.
6. Topogrāfiskie apzīmējumi ir attēloti atbilstoši Ministru kabineta noteikumu Nr.281 1.pielikumam.
7. Jelu sarkanās līnijas attēlotas atbilstoši pašvaldības teritorijas plānojumam.
8. Zemes vienību robežas ir attēlotas atbilstoši zemes kadastrālās uzmēršanas un vietējā ģeodēziskā tīkla precizitātei un var nesakrist ar situāciju plānā.
9. Uzmēršanai izmantoti ar LatPos korekcijām RTK režīmā noteiktie atbalstpunkti Nr. 2400; 2402; 2405; 2466. Izmantota GPS bāzes stacija "Ojārs": X=309093.596 Y=504631.306 H=20.908

Topogrāfiskā uzmērējuma saskaņojuma robeža	
Zemes vienību kadastra apzīmējums	80960021304
Uzmērta robežlīnija	
Ierādīta robežlīnija	
Plānotā, projektēta robežlīnija	
Sarkanā līnija	
Aizsargjoslas	
Aizsargjoslas apraksts	tauvas josla

SIA NEKUSTAMO ĪPAŠUMU SERVISIS Rīga, Skolas iela 27, Reģ.Nr.50003481761 tel. 67292518 ; 29545546 nis@inbox.lv		Pasūtītājs: Garkalnes pagasts Lejnieku iela 1-10 Kluso kalnu iela 1-5	
Sert. mērnieks Ints Ābulis (s.Nr.AC000000053)		Pasūtītājs: Māris Sprindžuks	
Vadītājs I.Ābulis	10.05.13	Topogrāfiskais plāns	1.lapa
Mērnieks I.Ābulis	10.05.13		
Topogrāfs I.Ābulis	10.05.13		
Plānšētes Nr. 4311-55-53	Reģ.Nr.06-04-13		

Detālais plānojums reģistrēts Garkalnes novada pašvaldības  
augstas detalizācijas topogrāfiskās informācijas datubāzē ar  
**Nr. 8060 DP\_375**  
2015. gada 28. septembrī  
**GEO:REG**  
SIA "GEO:REG", Brīvības iela 183 k-1-42, Rīga LV-1012 Reģ.Nr. 40103856349  
T: 25654676 E: info@georeg.lv

Izmantotie atbalstpunkti			
Nr.	X	Y	Augstums
GPS 2400	324566.729	522048.871	6.515
GPS 2402	324428.275	522132.713	6.005
GPS 2405	324473.464	522032.324	5.824
GPS 2466	324727.507	521959.323	7.773

Piezīmes

1. Parcelei Nr.17 piebraukšana paredzēta no esošās pieslēguma vietas ceļam V46 Ādāzi - Garklane.
2. Parcelei Nr.14 piebraukšana paredzēta no esošās izbūvētās Lejnieku ielas.

\* inženierkomunikāciju izvietojums un trases uzrādītas nosacīti un tiks precizētas izstrādājot tehniskos projektus.

APZĪMĒJUMI PLĀNĀ

- Teritorijas plānojuma robeža
- Sarkanā līnija
- Gruntsgabala robeža
- Likvidējamās gruntsgabala robeža
- Apbūves līnija
- Būvlaide
- Proj. gāzes vads
- Proj. kanalizācija
- Proj. ūdens vads
- Proj. ielu apgaismojuma kabelis
- Proj. elektroapgādes kabelis
- Proj. telekomunikāciju kabelis
- Autoceļa aizsargjosla
- Biotops
- Aizsargjosla gar elektronisko sakaru tīkliem
- Ceļa servitūta teritorija
- Inženierkomunikāciju koridors

PASŪTĪTĀJS: <b>z/s "AUSTRUMI"</b>		OBJEKTS: Detālplānojums Lejnieku iela 1-10, Kluso kalnu iela 1-5, Garkalnes pagasts	RASĒJUMS: Teritorijas sadalījuma, aizsargjoslu un inženierkomunikāciju plāns
TERIT. PLĀN.	VĀRDS UZVĀRDS	IZSTRĀDĀJA: <b>SIA "BALTIC MIND"</b>	RASĒJUMA MARKA : DP
	Z. VARTS	DATUMS : 01.09.2015	LAPA : 1
		FAILS : DP_Lejnieki_010915.pdf	LAPAS : 1
			MĒROGS: 1:1000
			STADIJA : DP